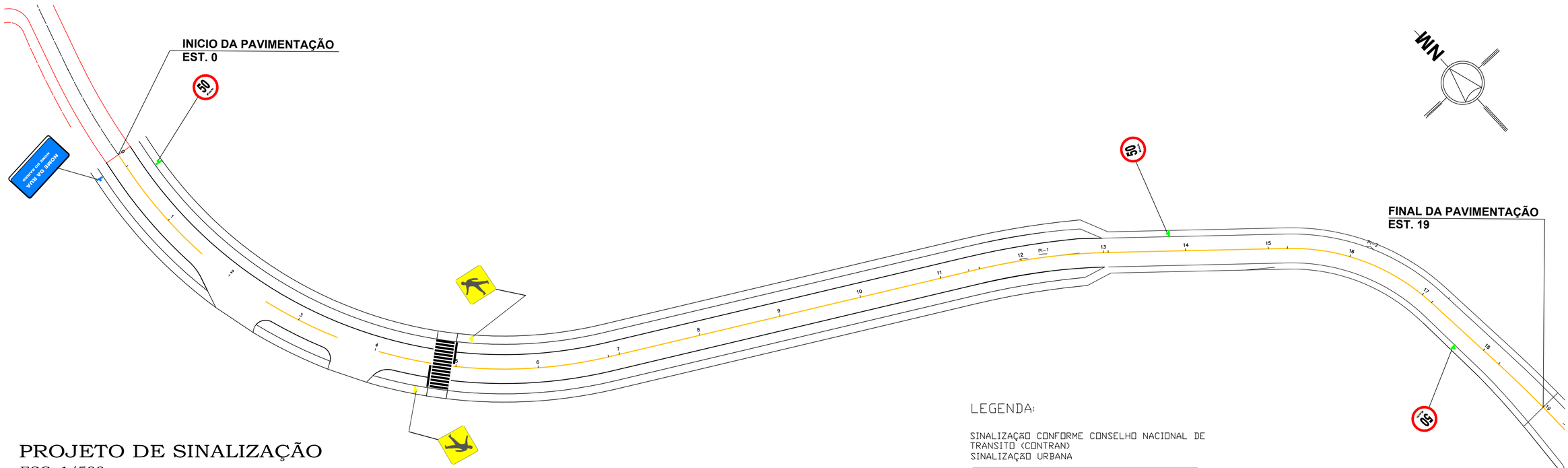

PROJETO DE SINALIZAÇÃO

ESC 1/500

DETALHE FAIXA ELEVADA

PLANTA DA SINALIZAÇÃO VIÁRIA

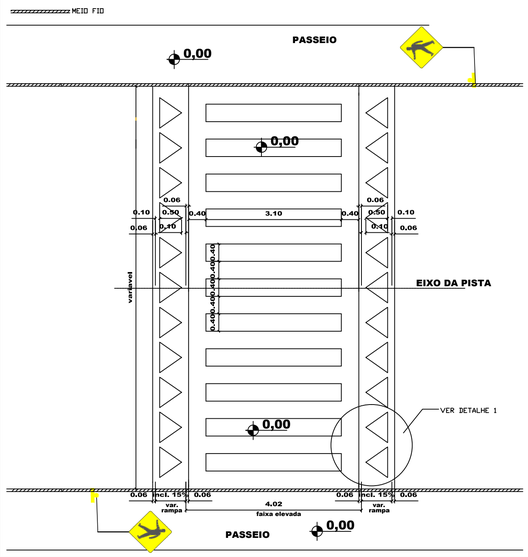

CORTE AA



CORTE BB



DETALHE 1

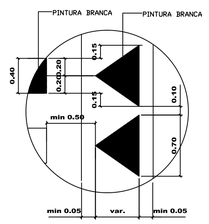

LEGENDA:

SINALIZAÇÃO CONFORME CONSELHO NACIONAL DE TRANSITO (CONTRAN)
SINALIZAÇÃO URBANA

50	VELOCIDADE MAXIMA PERMITIDA - 50 Km/h
PARE	PARADA OBRIGATÓRIA
	PASSAGEM DE PEDESTRES
NOME DA RUA NOME DO BAIRRO	NOME DA RUA E BAIRRO

FAIXA CENTRAL AMARELA DUPLA CONTINUA E=10cm CADA FAIXA COM INTERVALO DE 10 cm

FAIXA LATERAL BRANCA CONTINUA E=10cm

Características dos Sinais de Advertencia

Forma		Cor	
TRANSITO DE PEDESTRES	A-32a	Fundo	Amarela
		Símbolo	Preta
		Orla Externa	Amarela
		Orla Interna	Preta
		Verso	Preto Fosco

Características dos Sinais de Regulamentação

Forma		Cor	
OBRIGAÇÃO / RESTRIÇÃO	PROIBIÇÃO	Fundo	Branca
		Símbolo	Preta
		Targa	Vermelha
		Orla	Vermelha
		Letras	Preta

Características dos Sinais R-1 e R-2

Sinal		Cor	
Forma	Gódigo		
	R-1	Fundo	Vermelha
		Orla interna	Branca
		Orla iexterna	Vermelha
		Letras	Branca
	R-2	Fundo	Branca
		Orla	Vermelha

DIMENSÕES DAS PLACAS ADOTADAS
PLACA DE FORMA CIRCULAR D=50 cm
PLACA DE FORMA OCTOGONAL LADO= 25 cm
PLACA DE FORMA TRIANGULAR LADO= 75 cm
PLACA DE FORMA QUADRADA LADO= 45 cm

NOTA: DEMAIS MEDIDAS COMO TAMANHO DE LETRAS ORLA, TARJA, ETC DE ACORDO COM AS PUBLICAÇÕES MANUAL BRASILEIRO DE SINALIZAÇÃO DE TRANSITO DO CONSELHO NACIONAL DE TRANSITO (CONTRAN) VOLUME I—SINALIZACAO VERTICAL DE REGULAMENTACAO VOLUME II — SINALIZACAO VERTICAL DE ADVERTENCIA VOLUME IV — SINALIZACAO HORIZONTAL

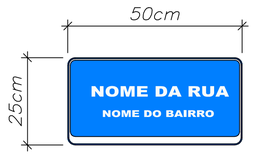



DETALHE PLACA

-SOLICITAR O ARQUIVO DIGITAL PARA LOCAÇÃO DA OBRA COM ESTAÇÃO TOTAL.

CARIMBOS E APROVAÇÕES:

PROJETO - RESPONSÁVEL TÉCNICO:	EXECUÇÃO - RESPONSÁVEL TÉCNICO:	ASSINATURA - PROPRIETÁRIO (REPRESENTANTE):
IVAN JAHNKE Engenheiro Civil - CREA/SC 82584-1		

REVISÃO	DATA	ALTERAÇÕES

PROJETO DE INFRAESTRUTURA URBANA

AMAVI
ASSOCIAÇÃO DOS MUNICÍPIOS DO ALTO VALE DO ITAJAÍ
RUA: XV DE NOVEMBRO, N° 737
CEP: 89160-015 -CENTRO
RIO DO SUL/SC
FONE/FAX: (47) 3531-4242
E-mail: amavi@amavi.org.br
http://www.amavi.org.br

OBRA:
PAVIMENTAÇÃO ASFÁLTICA, DRENAGEM PLUVIAL, SINALIZAÇÃO VIÁRIA E PAVIMENTAÇÃO DOS PASSEIOS EM PAVER DA RUA SÃO JOÃO - trecho entre a Rua Eduardo Will e Rua Arno Will

PROPRIETÁRIO:
PREFEITURA MUNICIPAL DE AGROLÂNDIA

ENDEREÇO:
RUA SÃO JOÃO - AGROLÂNIDA - SC

CONTEÚDO:
PROJETO DE SINALIZAÇÃO VIÁRIA
DETALHE FAIXA ELEVADA
DETALHE DAS PLACAS

DESENHO:
ARIEL MASSON, LUCIANO R. KRÜGER e RAFAEL G. MÜLLER

ÁREA DE PAVIMENTAÇÃO ASFÁLTICA
A: PISTA: 2801,38 m² A: ACOSTAMENTO: 1210,88 m²

ÁREA DOS PASSEIOS:
1352,12 m²

EXTENÇÃO DO TRECHO Á PAVIMENTAR:
380,00 m

ESCALA:
INDICADA

DATA:
19/12/2013

FOLHA:
09/09

TODOS OS DIREITOS RESERVADOS. PROIBIDA A REPRODUÇÃO PARCIAL OU TOTAL. DESENHO VALIDO SOMENTE ASSINADO PELO RESPONSÁVEL DO PROJETO.